


муниципальное бюджетное дошкольное образовательное учреждение  
«Детский сад № 7 Яшкинского муниципального района»

# ПАСПОРТ ДОРОЖНОЙ БЕЗОПАСНОСТИ



Яшкино 2019

СОГЛАСОВАНО  
Глава Администрации

Яшкинского муниципального района  
администрация  
городского поселения С.Ю. Байгин  
« 22 августа » 2019г.



УТВЕРЖДАЮ  
Заведующая МБ ДОУ «Детский сад  
№ 7»  
Вострокнурова  
« 23 августа » 2019г.



СОГЛАСОВАНО  
Начальник ОГИБДД ОВД  
по Яшкинскому району майор полиции  
А.П.Талисанин  
« 22 августа » 2019 г.



# ПАСПОРТ дорожной безопасности

муниципального бюджетного дошкольного  
образовательного учреждения  
«детский сад № 7 яшкинского муниципального района»

## Общие сведения

муниципальное бюджетное дошкольное общеобразовательное  
учреждение

«Детский сад № 7 Яшкинского муниципального района»  
(МБ ДОУ «Детский сад № 7»)

Тип ОУ: общеобразовательное

Юридический адрес ОУ: РФ, 652010, Кемеровская обл., пгт Яшкино, ул.  
Калинина, 15

Фактический адрес ОУ: РФ, 652010, Кемеровская обл., пгт Яшкино, ул.  
Калинина, 15

### Руководители ОУ:

Заведующая ДОУ Вострокнутова Анна Викторовна 8384-55-2-57-28  
(фамилия, имя, отчество) (телефон)

Ответственный работник  
Управления образования  
администрации Яшкинского  
муниципального района методист Кожанова Надежда Александровна

Ответственный от ГИБДД

---

Количество учащихся: 140

Наличие уголка ПДД: имеется в каждой возрастной группе,  
в коридоре (1 этаж)

Наличие автогородка  
(площадки) по БДД имеется дорожная разметка перекрестка

Наличие автобуса отсутствует

Время работы ДОУ:  
07.00 – 19.00 часов

Телефоны оперативных служб

01 – МЧС  
02 – полиция  
03 – скорая помощь

## Содержание

I. План-схемы муниципального бюджетного дошкольного общеобразовательного учреждения «Детский сад № 7 Яшкинского муниципального района».

1) Район расположения МБ ДОУ «Детский сад № 7», пути движения транспортных средств к местам разгрузки/погрузки и рекомендуемые безопасные пути передвижения детей по территории МБ ДОУ «Детский сад № 7».

2) План-схема района расположения МБ ДОУ «Детский сад № 7», пути движения транспортных средств и детей, маршруты движения организованных групп детей МБ ДОУ «Детский сад № 7» к библиотеке, стадиону

II. Приложения.



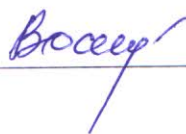
Управление образования  
Администрации Яшкинского района  
муниципальное бюджетное дошкольное  
образовательное учреждение  
«Детский сад № 7 Яшкинского  
муниципального района»  
652010, РФ, Кемеровская обл.,  
Яшкинский район,  
пгт Яшкино, ул. Калинина, 15  
« 20 » 08 2019 г.  
№ 08  
тел. 8(384 55) 2-57-28  
E-mail: [d.sad-7@mail.ru](mailto:d.sad-7@mail.ru)

### Пояснительная записка

Разгрузка, погрузка товаров в МБ ДОУ «Детский сад № 7» Происходит с 12-00 до 15-00. В это время дети не находятся на улице.

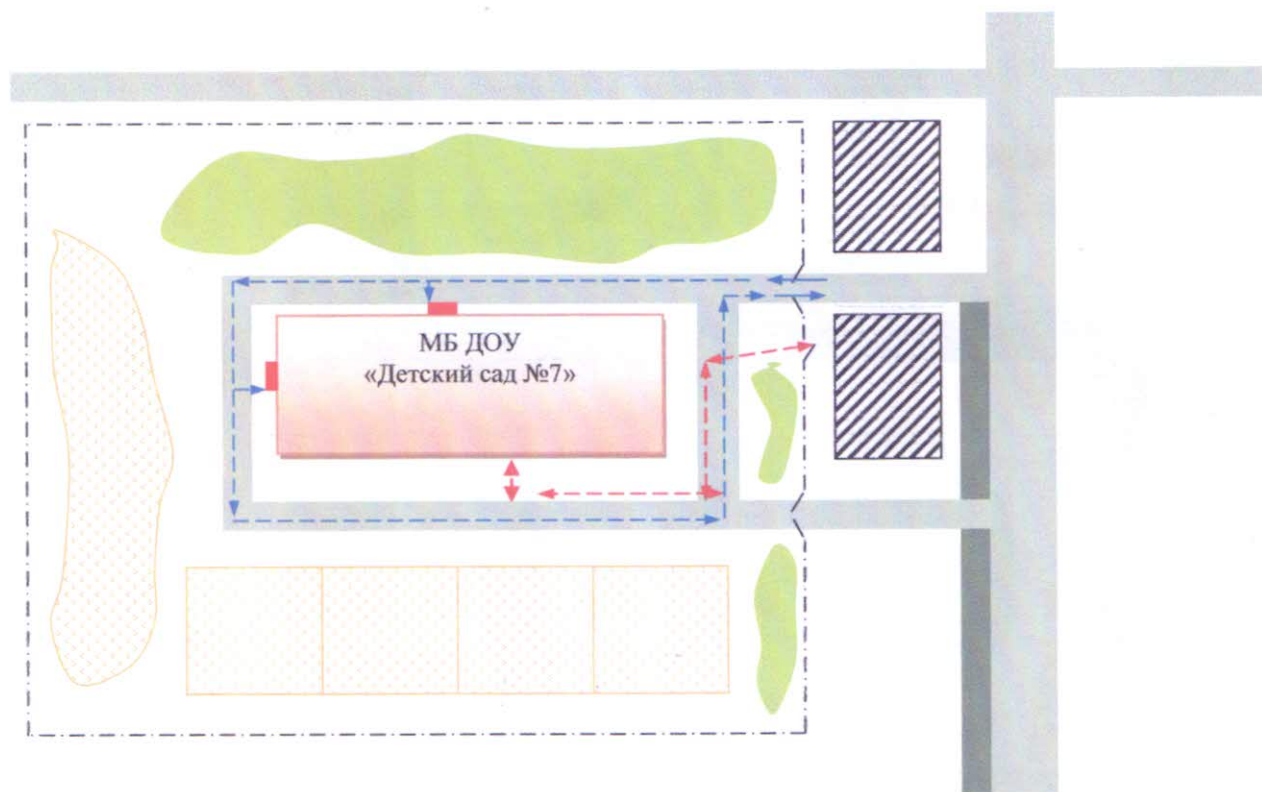
С 12-00 начинается обед, а затем – сон час до 15-00.

Заведующая МБ ДОУ  
«Детский сад № 7» \_\_\_\_\_












Вострокнутова А.В.

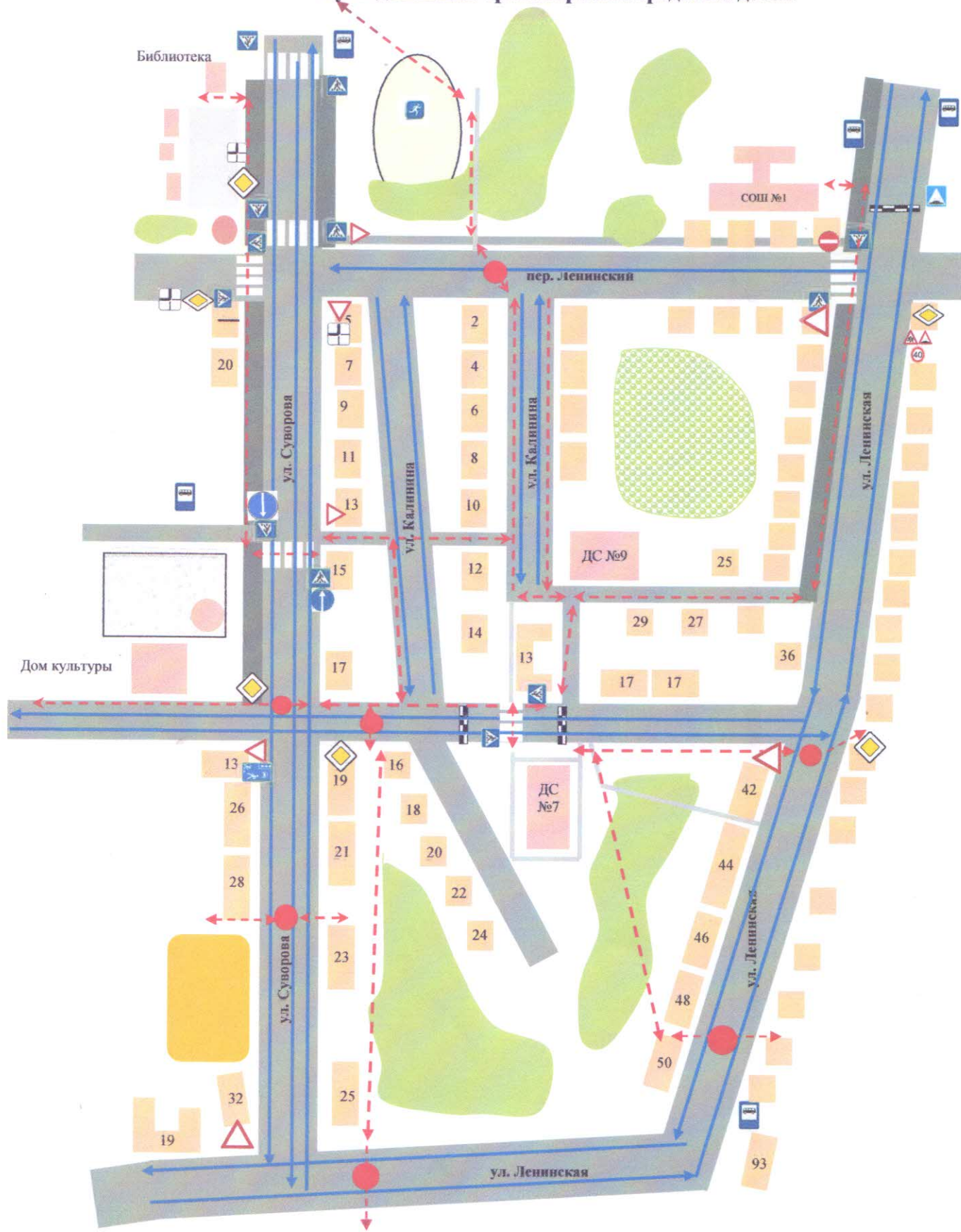
**Пути движения транспортных средств  
к местам разгрузки/погрузки и рекомендуемые  
безопасные пути передвижения детей по территории  
МБ ДОУ «Детский сад №7 Яшкинского муниципального района»**



**Условные обозначения**

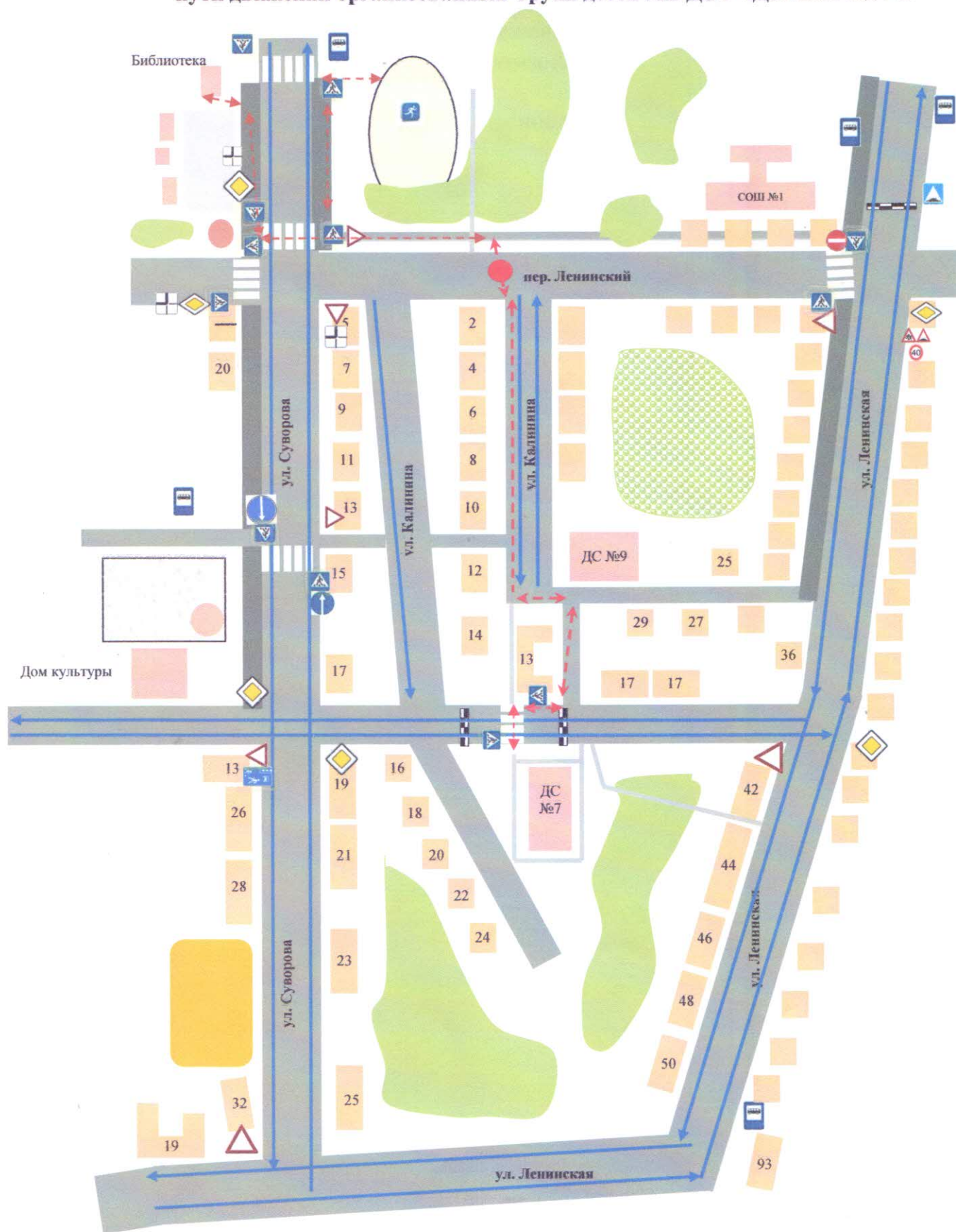
-  проезжая часть
-  тротуар
-  нежилая застройка
-  въезд/выезд грузовых транспортных средств
-  движение грузовых транспортных средств по территории образовательного учреждения
-  место разгрузки/погрузки
-  движение детей в (из) детский сад
-  игровая площадка
-  автостоянка

**План-схема района расположения МБ ДОУ  
«Детский сад №7 Яшкинского муниципального района»,  
пути движения транспортных средств и детей**














**План-схема района расположения МБ ДОУ  
«Детский сад №7 Яшкинского муниципального района»,  
пути движения организованных групп детей МБ ДОУ «Детский сад №7»**





### Условные обозначения

	Проезжая часть		Нежилая застройка
	Тротуар		Движение транспортных средств
	Тропинка		Движение детей в (из) детский сад
	Жилой дом		Промзона
			Опасное место

## II. Приложения

### Правила дорожного движения детям.

#### 1. Транспорт и его виды.



автомобиль



самолет



трамвай



корабль



спецтранспорт



автобус



велосипед



поезд



троллейбус



спецтранспорт

Транспорт, транспортные средства – это то, что перевозит грузы и людей – пассажиров из одного места в другое.

Автомобили, поезда, самолёты и вертолёты, корабли и катера, трамваи, троллейбусы, автобусы, маршрутные такси - транспортные средства или транспорт.

Специальный транспорт (спецтранспорт) – особый вид транспорта. Его всегда можно узнать по внешнему виду. Это белые с красной полосой автомобили «скорой помощи», красные автомобили пожарных, полицейские автомобили.

Когда эти машины спешат на помощь к больному, чтобы погасить пожар или на место преступления, они подают специальные сигналы звуком (сирена) и светом (маячок синего цвета). Машины полиции подают световой сигнал маячками красного и синего цветов.


Специальный транспорт есть у спасателей. Кроме автомобилей, врачи, спасатели, пожарные, сотрудники дорожно-постовой службы (ДПС) имеют в своём распоряжении самолёты и вертолёты.

**Задание:** нарисуй транспортные средства, расскажи о каждом из них, как и где они. Люди, которых перевозят транспортные средства называются пассажирами.

Во время поездки пассажиры должны строго соблюдать установленные правила, чтобы не мешать поездке и другим пассажирам.



## 2. Дорога и её части.



**1** - проезжая часть

**2** - тротуар

Дорога – это полоса земли, по которой движутся транспортные средства и ходят люди. Дороги бывают с различным покрытием – асфальтовым, бетонным, булыжным, гравийным (мелкие камушки). Дорога без покрытия называется грунтовой.

Автомобилям и пешеходам легче всего двигаться по дороге, покрытой асфальтом.


Дорога в городе – сложное инженерное сооружение. Она состоит из проезжей части и тротуаров.

Проезжая часть дороги предназначена для движения транспортных средств. Она располагается между тротуарами.

Тротуар – часть дороги, по которой движутся пешеходы. Обычно тротуары располагаются по обеим сторонам дороги. Тротуар немного возвышается над проезжей частью. Край тротуара обкладывается специальными камнями или блоками. Это оформление называется бордюром.



#### 4. Участники дорожного движения.



Участники дорожного движения: 1 - водители 2 - пешеходы

Выйдя из подъезда своего дома, ты становишься пешеходом и имеешь цель движения и место, куда направляешься. Помимо цели, каждый выбирает для пешеходного движения свой маршрут. Мы стараемся, чтобы маршрут движения был как можно более удобным и безопасным. Маршрут – это путь нашего движения к цели. Пешеходы становятся участниками дорожного движения, когда они идут по дороге и прилегающим к ней территориям. Движение пешехода начинается во дворе дома. Пешеходы идут по тротуарам, пересекают проезжую часть дороги во дворе. Выйдя за пределы двора, пешеходы продолжают идти по тротуарам. Чтобы перейти на другую сторону улицы, они пользуются пешеходными переходами. Когда мы проходим по двору, двигаемся по тротуару вдоль дороги или переходим проезжую часть дороги, мы – участники дорожного движения. Поэтому мы должны соблюдать правила дорожного движения, выполнять требования дорожных знаков, дорожной разметки, сигналов светофора и регулировщика. Находясь в дорожной среде нельзя играть, бегать, толкаться с друзьями, загромождать путь другим пешеходам, мешать движению автомобилей.

